

**UCHWAŁA NR LXVI/477/22**  
**RADY MIEJSKIEJ W GŁOWNIE**  
**z dnia 28 września 2022 roku**

**w sprawie przystąpienia do sporządzenia miejscowego planu zagospodarowania przestrzennego dla części obszaru miasta Głowno położonego w rejonie ulic: Juliusza Słowackiego i Plażowej**

Na podstawie art. 18 ust. 2 pkt 5 ustawy z dnia 8 marca 1990 r. o samorządzie gminnym (t.j. Dz. U. z 2022 r. poz. 559, poz. 583, poz. 1005 i poz. 1079), w związku z art. 3 ust. 1 i art. 14 ust. 1 i ust. 2 ustawy z dnia 27 marca 2003 r. o planowaniu i zagospodarowaniu przestrzennym (t.j. Dz. U. z 2022 r. poz. 503) **Rada Miejska w Głownie uchwala, co następuje:**

**§ 1.** Przystępuje się do sporządzenia miejscowego planu zagospodarowania przestrzennego dla części obszaru miasta Głowno położonego w rejonie ulic: Juliusza Słowackiego i Plażowej.

**§ 2.** 1. Granice obszaru objętego projektem planu dla części obszaru miasta Głowno położonej w rejonie ulicy Juliusza Słowackiego określa załącznik graficzny nr 1 do uchwały.

2. Granice obszaru objętego projektem planu dla części obszaru miasta Głowno położonej w rejonie ulicy Plażowej określa załącznik graficzny nr 2 do uchwały.

**§ 3.** Dopuszcza się możliwość osobnego uchwalania miejscowego planu zagospodarowania przestrzennego dla terenów oznaczonych na załącznikach nr 1 i 2 do niniejszej uchwały.

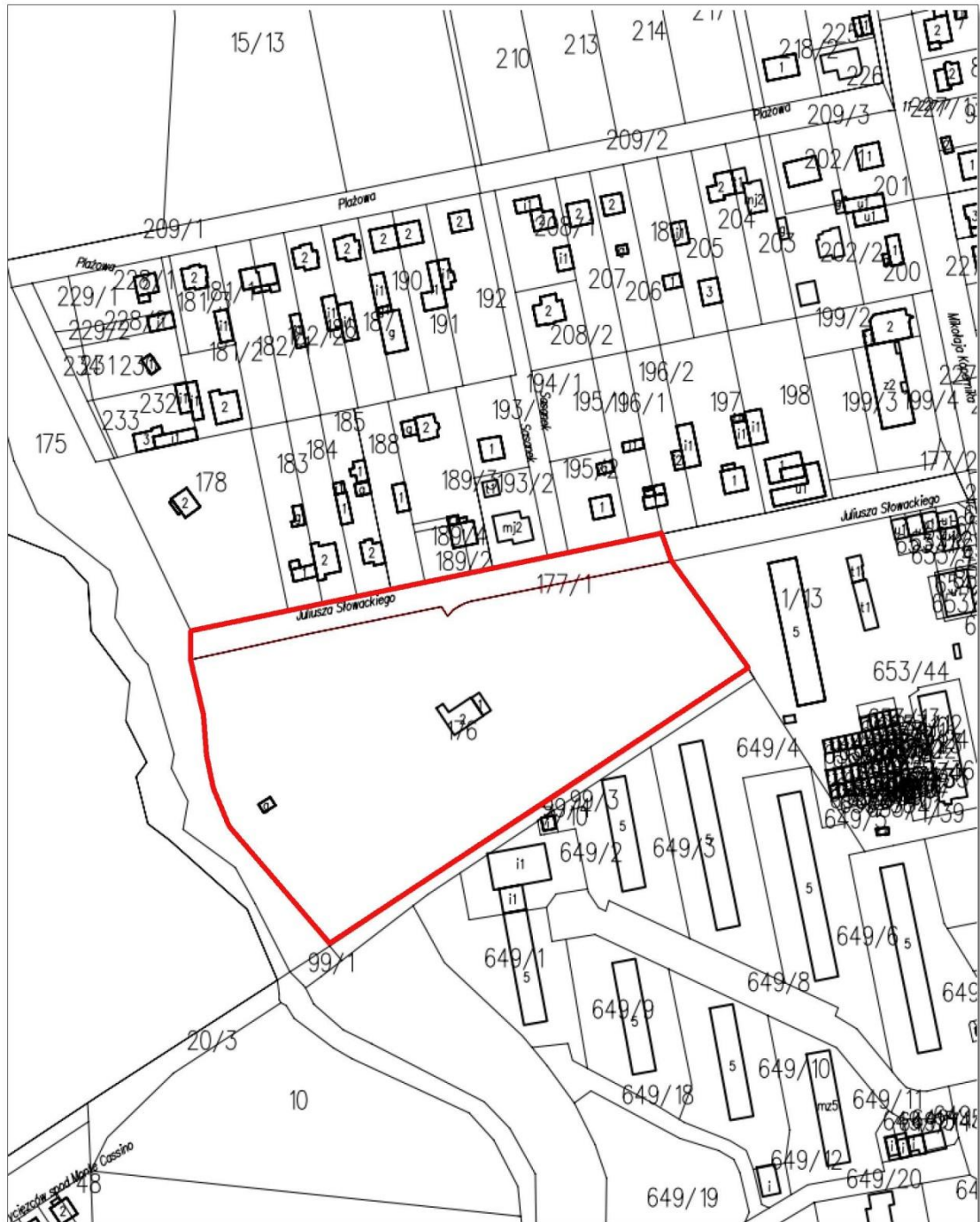
**§ 4.** Wykonanie uchwały powierza się Burmistrzowi Głowna.

**§ 5.** Uchwała wchodzi w życie z dniem podjęcia i podlega ogłoszeniu zgodnie z obowiązującymi przepisami.

Przewodniczący Rady Miejskiej  
w Głownie

Grzegorz Szkup

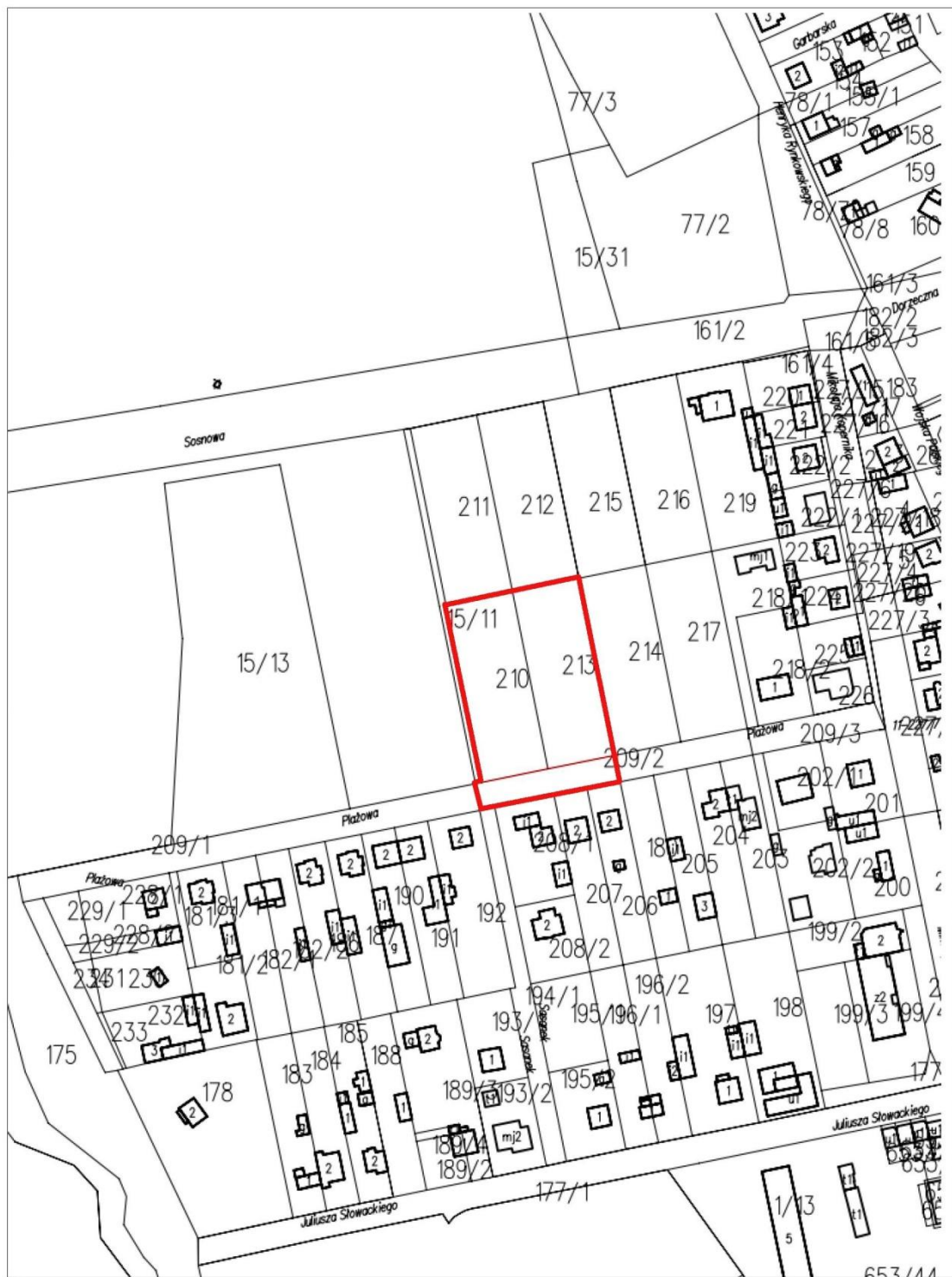
Załącznik nr 1  
do uchwały nr LXVI/477/22  
Rady Miejskiej w Głownie  
z dnia 28 września 2022 r.




**Legenda:**

— granice obszaru objętego projektem planu.

Załącznik nr 2  
do uchwały nr LXVI/477/22  
Rady Miejskiej w Głownie  
z dnia 28 września 2022 r.



**Legenda:**

 granice obszaru objętego projektem planu.